

## Многоликая природа

### Нижневартовский район

- ♦ остров Овечий
  - ♦ остров Смольный
- ### Березовский район
- ♦ «Верхнее Двубье» и «Нижнее Двубье» водно-болотные угодья

### Советский район

- ♦ озеро Рангетур
- ♦ озеро Арантур
- ♦ «Кондинские озера» историко-культурный природный парк

### Ханты-Мансийский район

- ♦ Шапшенские кедровники
- ♦ «Кедровая роща»
- ♦ «Ханты-Мансийские холмы»

### Сургутский район

- ♦ «Большое Каюково», каюковские болота
- ♦ «Барсова гора» природо- археологический центр

### Нефтеюганский район

- ♦ «Чеускинские кедровники»
- п. Варьеган (музей-стойбище Ю. Вэалы)

## Музеи под открытым небом

- г. Мегион
- г. Ханты-Мансийск "Торум-Маа"
- п. Аган

### РАСТЕНИЯ

- лобария легочная
- Асахиenea Шоландера
- Калипсо луковичное
- Надбородник безлистный
- Липарис Лезеля
- Ятрышник шлемоносный
- Влагалищецветник маленький



### ГРИБЫ

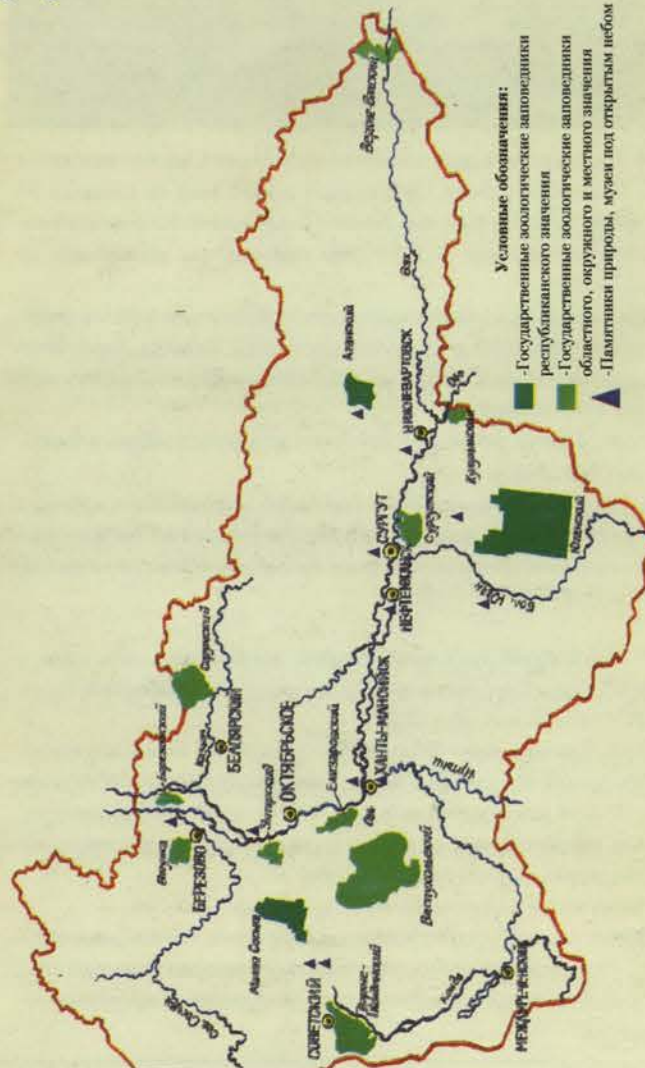
- грифола зонтичная
- ежевик кораллоподобный




## О заповедниках читайте:

- ♦ Азаров В.И., Иванов Г.К. Редкие животные Тюменской области - Свердловск: Сред.-Уралкн.изд-во 1981г. - 112с.,пл.
- ♦ Будьков С.Т., Лезин В.А. География Тюменской области: Пособие для учащихся 7-8 кл.- Свердловск: Сред.-Уралкн.изд-во, 1989г. - 96 с.,пл.
- ♦ Васин А.М. Малая Сосьва - Свердловск: Сред.-Уралкн.изд-во, 1985г. - 176 с.;16л.вкл.
- ♦ Лес и человек: Ежегодник - М: 1984,1985 г.г.
- ♦ Пашук А.Г. В глухарином краю - Свердловск: Сред.-Уралкн.изд-во, 1990г. - 173с.; пл.
- ♦ Природа Тюменского севера - Свердловск: Сред.-Уралкн.изд-во, 1991г. - 191с.,пл.
- ♦ Публикации в городской газете "Местное Время" ("Ленинское знамя") - 1976-1997г.
- ♦ Публикации в журнале "Свирель" - 1997г.
- ♦ Публикации в журнале "Югра" - 1992-1997г.
- ♦ Публикации в окружной газете "Новости Югры" ("Ленинская правда") 1988-1997г.
- ♦ Чесноков Н.И. Осторожно: Живое! - Свердловск: Сред.-Уралкн.изд-во, 1991г. - 205с.
- ♦ География Ханты-Мансийского автономного округа: Учебное пособие для 8-9 кл. - М.: 1996г. - 224с.

0-502



BIS NIZHNEVARTOVSK



8500881060

Экологический фонд ХМАО  
МУ «БИС»

Детская библиотека № 2  
Центральная городская библиотека  
составитель Деева Н.И.  
художник Райшев Г., Курач Н.Г.г.  
Нижневартовск, 1997

28.08816

К 78

КР.

## Памятка



Край  
заповедной  
красоты



Спасая, приручая и любя  
Зверей и птиц, растения, земли, воды,  
Не отлучай природу от себя  
И сам себя не мысли вне природы!  
Данилов С.

С каждым годом что-то теряется в живой природе, что-то исчезает навсегда. Уже не вернуть планете утраченного, погубленного неразумным отношением к природе. Но нужно сохранить хотя бы те уголки нетронутой природы, которые ещё остались.

Для этого во всем мире создаются заповедники, заказники, природные заповедные зоны.

У народов нашего Ханты-Мансийского округа существовали "святые места", которые тщательно оберегались, где испокон веков запрещались все виды промысла.

Мало сейчас осталось таких мест в нашем округе. Вот поэтому и созданы здесь заповедные зоны.



Нижневартовск  
МУ "БИС"  
ИНВ. № Бр 690/2 - 2-К0

ЗАНЕСЕНЫ В КРАСНУЮ  
КНИГУ РОССИИ

BIB NIZHNEVARTOVSK



0500881060

## Заповедники

❖ **Государственный заповедник «Малая Сосьва»** находится в Советском районе. Организован в 1976 году на площади 93 тыс. га на месте бывшего Кондо-Сосьвинского боброво-соболиного заповедника. В 1993 году площадь его увеличилась до 225.562 га.

Его задача: изучение условий жизни основных обитателей тайги: зайца, бурундука, диких северных оленей, медведя. Здесь часто встречаются лось, горностаи, куница, лисица и даже ласка - мелкая хищница тайги.

Вдоль берегов рек и озёр можно встретить след выдры, а в чаще леса - россомахи.

Обычным деревом является берёза, но встречаются и другие, а из кустарников - жимолость. В заповеднике одних только ягод - 14 видов. Растений здесь великое множество и многие из них занесены в Красную Книгу.

❖ **Юганский государственный заповедник** образован в 1982 году в Сургутском районе в междуречье Большого и Малого Югана на площади 623000 га.

Реки, протекающие по его территории, берут начало внутри заповедника, и воды в них бурого цвета, но первозданной чистоты. 1/3 часть заповедника занимает болото - царство мха и комаров. Лес, высокие травы, осока, хвощ создают условия для проживания зверей, мелких грызунов, птиц.

Часто можно встретить в тайге лося, медведя, бобра. В центральной усадьбе в с. Угут создан музей хантыйского быта. Вся территория заповедника отдана в распоряжение природы. Жизнь здесь идет своим чередом и не страдает от отсутствия человека.

### МЛЕКОПИТАЮЩИЕ

- ласка
- западносибирский бобр



## Государственные зоологические заповедники республиканского значения

### ❖ Верхне - Кондинский

Когда-то в Западной Сибири, вплоть до Полярного круга, обитали бобры. Но они были истреблены. И только благодаря особому покровительству народов ханты и манси, у которых эти животные почитаются священными, сохранились.

Основные популяции бобров обитали в реках Конды и Малой Сосьвы. Здесь-то и был создан в 1971 году республиканский "Верхне-Кондинский" бобровый заказник площадью 250 тыс. га. Сейчас это центр по восстановлению северо-азиатских бобров.

Здесь также произрастают редкие, исчезающие растения, многие из которых занесены в Красную Книгу.

❖ **Краса и гордость нашего округа государственный заказник "Елизаровский"**. Создан он в 1973 году в Ханты-Мансийском районе на площади 70.7 тыс. га.

Бесчисленные стаи гусей, уток, чаек и куликов собираются на больших заливных мелководных озерах. Здесь же можно встретить белого журавля и краснозобую казарку, занесенную в Красную Книгу.

Есть в заказнике Банный ручей, а близ него солонцы. Именно здесь пролегают лосиные тропы. Лоси - особая забота работников "Елизаровского".


Имеется в заказнике и дом-музей, который расположен на берегу протоки Ендырской.

❖ **Васпухольский республиканский заказник** расположен на территории Ханты-Мансийского и Кондинского районов. Образован в 1990 году на площади 93.205 га.

Символом северных земель по праву считают дикого северного оленя, которого можно встретить практически по всей Сибири. Наряду с другими животными тайги олень был взят под охрану. Наиболее крупный в настоящее время очаг обитания оленя - Кондинский район, где находятся обширные ягельники. Сейчас кондинский олень составляет 2/3 поголовья диких северных оленей Ханты-Мансийского округа.

### ПТИЦЫ

- беркут
- орлан-белохвост
- сапсан
- сибирский кречет
- скопа



## Государственные зоологические заповедники областного, окружного и местного значения

❖ **"Березовский"** — образован в 1978 году в Березовском районе, площадь 43.3 га. Охраняются промысловые виды зверей и птиц.

❖ **"Унторский"** — образован в 1984 году на площади 32.8 тыс. га на территории Октябрьского района. С 1995 года площадь его увеличилась до 81.5 тыс. га. Охраняются и воспроизводятся животные, птицы и среда их обитания.

❖ **"Сургутский"** — расположен в Сургутском районе, площадь 108.8 тыс. га. Образован в 1984 году. Охраняются пушные звери: соболь, выдра, норка, ондатра, барсук и среда их обитания; места миграции лося; места гнездования редких птиц, занесенных в Красную Книгу.

❖ **"Вогулка"** — заказник местного значения, создан в 1993 году в Березовском районе. Занимает площадь 64.7 тыс. га.

❖ **"Кулуманский"** — создан в 1993 году в Нижневартовском районе на площади 25 тыс. га.

❖ **"Верхне-Вахский"** — организован в 1993 году на территории Нижневартовского района. Площадь его 110 тыс. га.

❖ **"Сорумский"** — организован в Белоярском районе, занимает площадь 159.3 тыс. га.

- черный аист
- пискулька
- краснозобая казарка
- стерх

